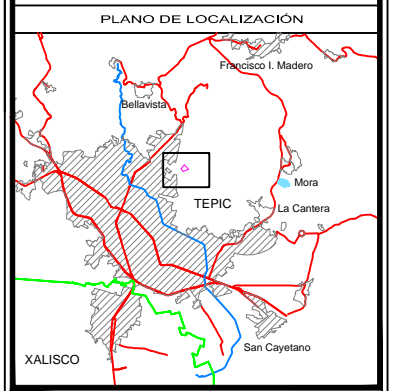


PLAN PARCIAL DE  
DESARROLLO URBANO  
PORTOBELLO



SIMBOLOGIA:

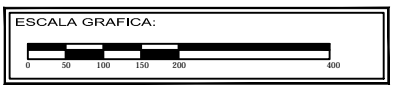
	LIMITE DEL AREA DE ESTUDIO
	Hh+Vp/3 Feozem háplico Vertisol pélico Textura Fina
	Bc+Hh/3/L Cambisol crómico Feozem háplico Textura Fina Litica
	Hh+I/2/L Feozem háplico Litosol Textura Media Litica
	Lg/2 Luvisol gléyico Textura Media

SIMBOLOGIA GENERAL:

	LIMITE ÁREA URBANA		COORDENADAS UTM
	TRAZA URBANA		LOCALIDAD RURAL
	ÁREA DE CULTIVO		LÍNEA ELÉCTRICA
	PROYECTO		CANAL
	CAMINOS Y BRECHAS		CURVAS DE NIVEL

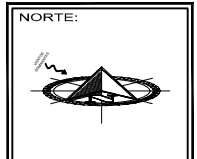
NOMBRE DEL PLANO:  
**EDAFOLOGÍA**

ESCALA NUMÉRICA: ACOTACIÓN  
ESCALA 1:10,000 METROS



FECHA DE ELABORACIÓN:  
JULIO 2019

LAMINA:  
**D-03**



FUENTES DE INFORMACIÓN:  
CONJUNTOS DE DATOS  
VECTORIALES INEGI